

Plan Local d'Urbanisme de Raon l'Etape

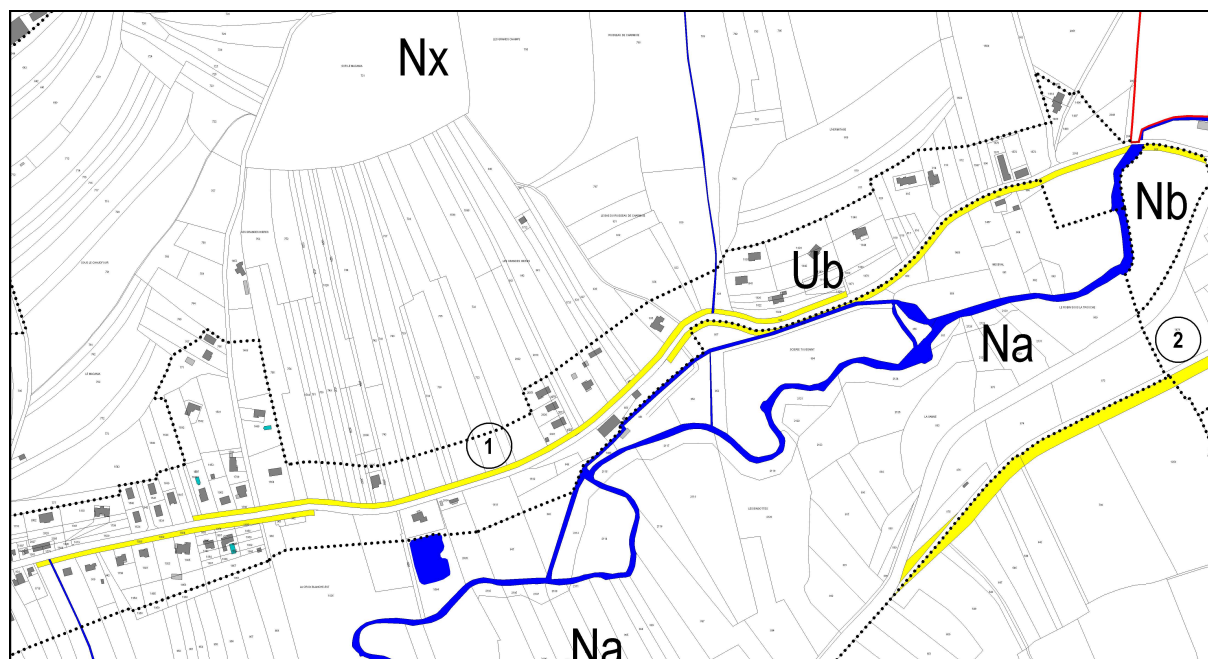
Emplacements Réservés

Document approuvé par délibération du conseil municipal le :

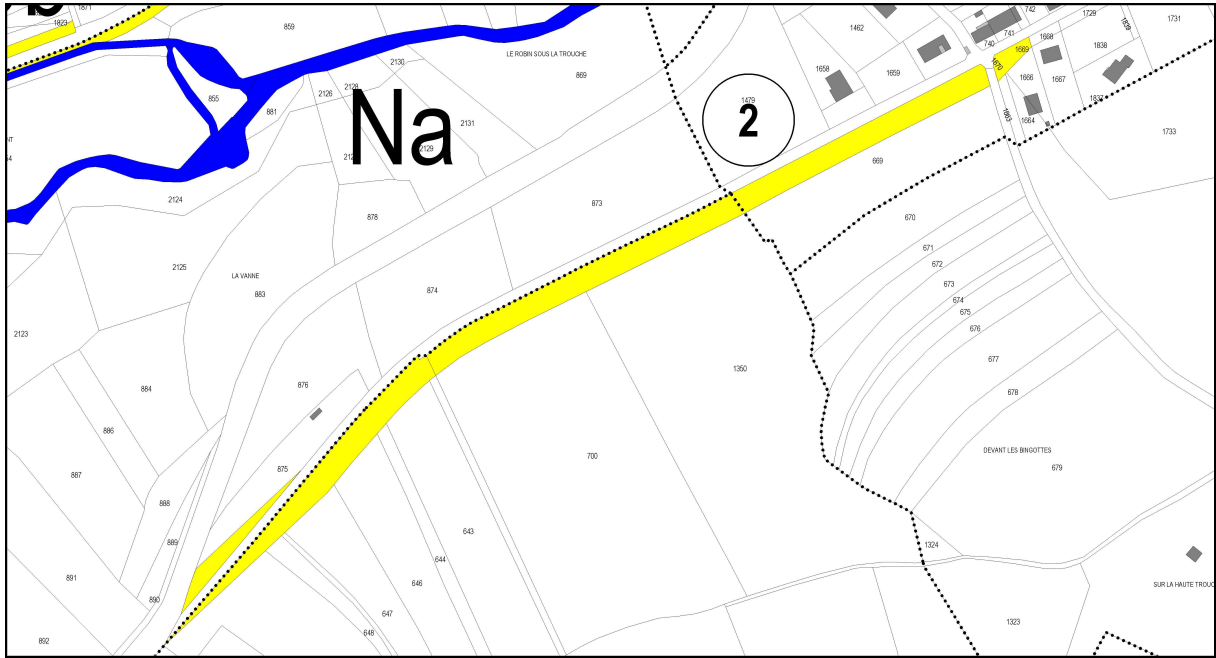


Département des Vosges

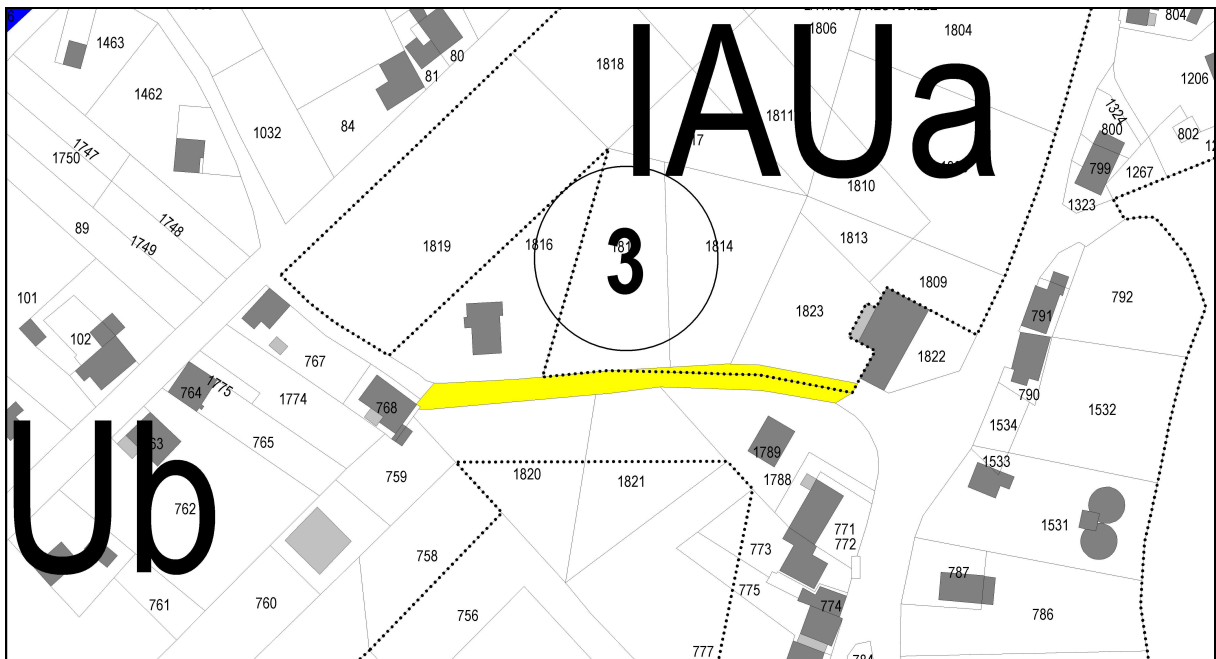
Emplacements réservés	Surfaces	Destination
N°1	1,179 hectare	Elargissement de la route du Charmois
N°2	0,524 hectare	Elargissement de la route de « La Haute Trouche »
N°3	8.37 ares	Elargissement de la voirie « La haute Neuveville »
N°4	18.45 ares	Création de voirie « Le Haut du Cote »
N°5	12.01 ares	Création de voirie « Devant le Petrot »
N°6	3.21 ares	Création d'un accès à la zone IAU « Derrière la cote »



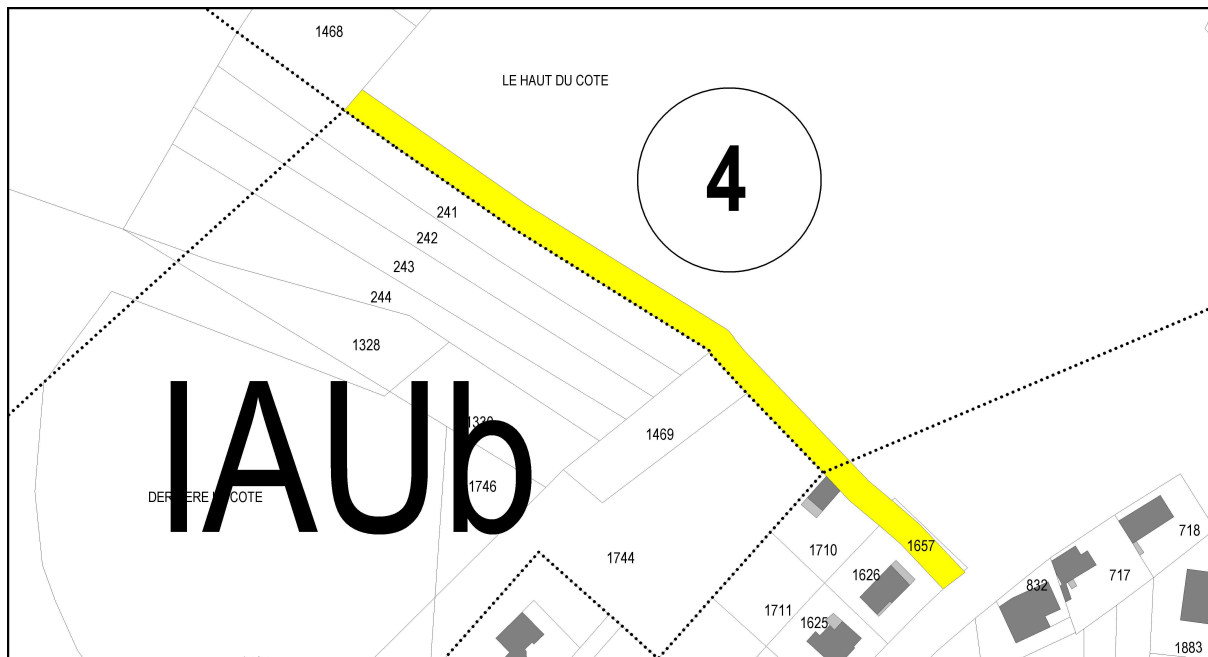
Emplacement réservé n°1



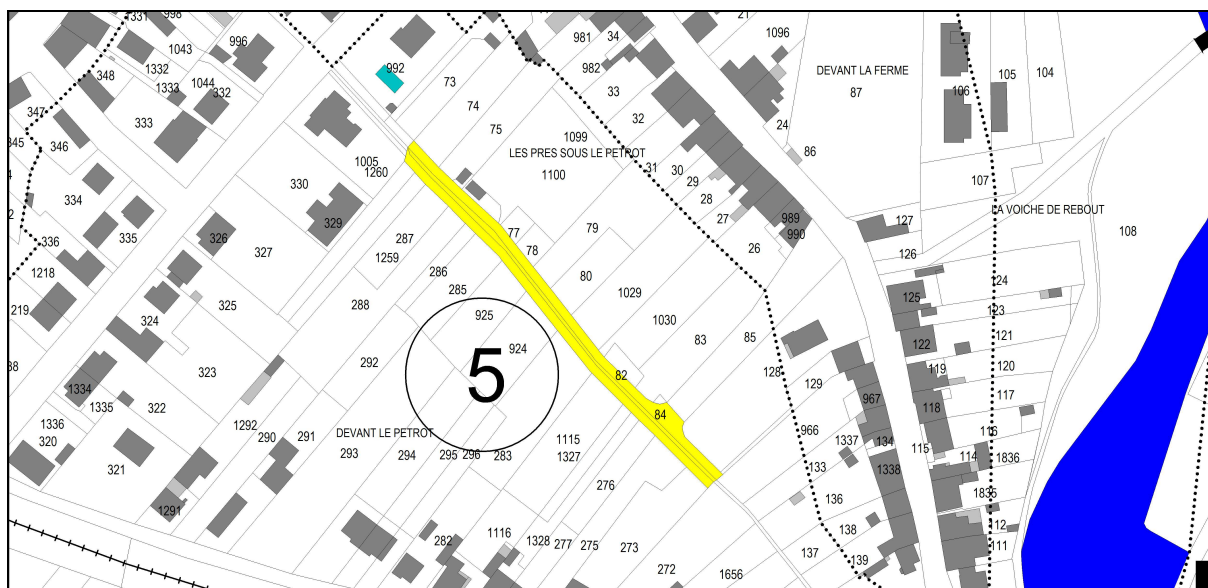
Emplacement réservé n°2



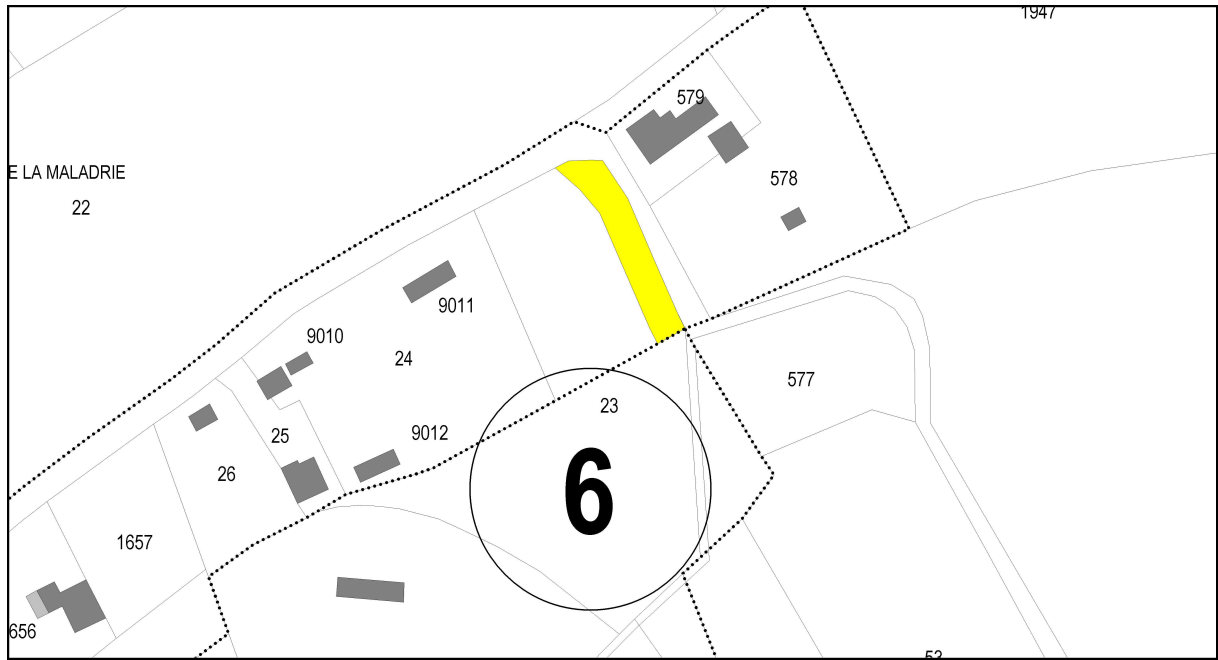
Emplacement réservé n°3



Emplacement réservé n°4



Emplacement réservé n°5



Emplacement réservé n°6